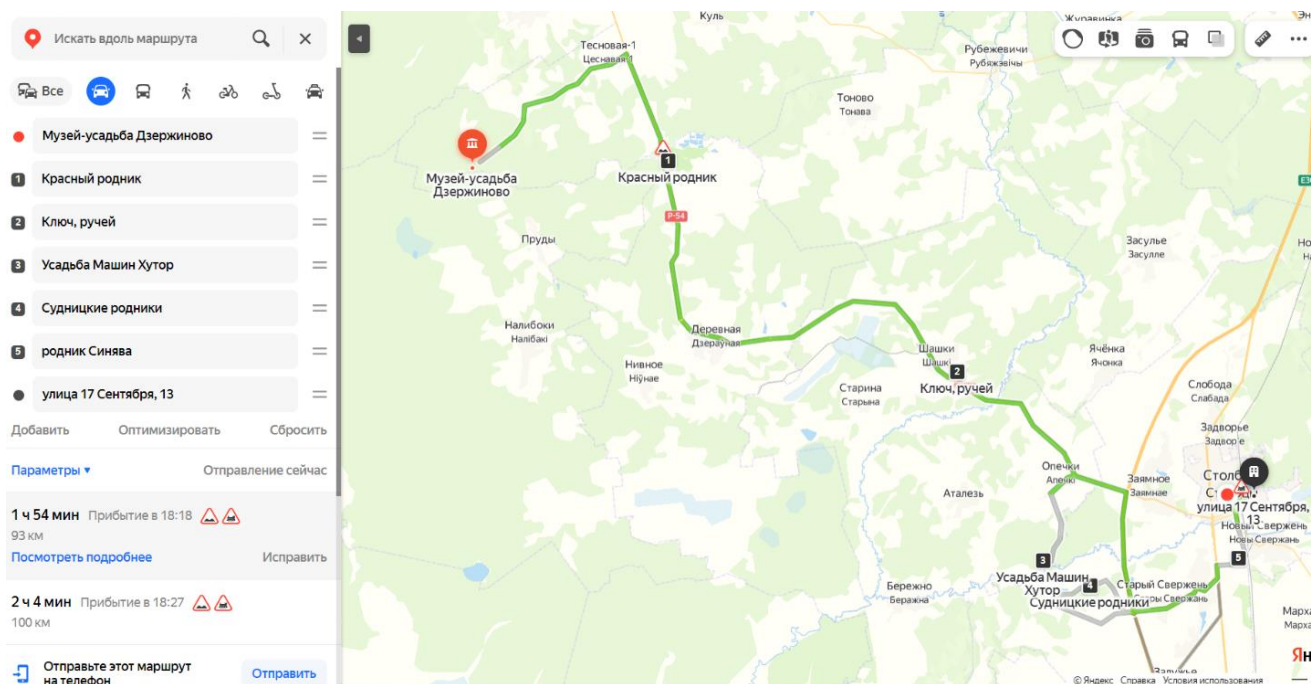


Туристический веломаршрут



Туристический веломаршрут:

Держиново – Красный родник (недалеко от д. Хотова) – Родник Кипетень – Усадьба Машин Хутор – Судницкие родники – Родник Синява – Водохранилище Столбцы

Протяженность: 93 км

Продолжительность: 2 дня

Характеристики:

Дистанция, км

93

Регион

Минская область

Уровень подготовки

Профи, полу-профи, любитель

С ребенком

С 14-и лет

Тип велосипеда

Городской, Горный Гравийный

Тип покрытия

Гравий, Грунт, Смешанный

Тип маршрута

комбинированный

Вид активности

Горный велосипед, гравийный велосипед, городской велосипед, пеший туризм

Активность с детьми

Да

Достопримечательности

Памятники природы, дикая природа, усадьба, лес, озеро, река

Для начала узнаем немного о Столбцовском районе.

Столбцовский район как административно-территориальная единица на карте современной Беларуси появился 15 января 1940 года в составе Барановичской области. 8 января 1954 года вошел в Минскую область. В современных границах находится с 1965 года.

Площадь района 1882 кв. км. Население района составляет 39,6 тыс. человек, в г. Столбцы - 16,9 тыс. человек. По национальному составу: белорусы – 75,1 %, поляки – 16,4 %, русские – 5,8 %.

В районе расположено 11 сельсоветов. Насчитывается 200 сельских населенных пунктов.

Большая часть района лежит в границах Столбцовской равнины, северо-восточная – на Минской возвышенности.

Город Столбцы размещен на правом берегу верхнего течения реки Неман в 80 км на южный запад от столицы Республики Беларусь Минск на автомагистрали и железной дороге Брест – Минск – Москва. Через город проходит автодорога с Ивенца на Несвиж.

А теперь о водохранилище и памятниках природы, которые есть в Столбцовском районе.

Наш веломаршрут берет свое начало от музея-усадьбы Дзержиново, который находится недалеко от хутора Петрово. Рядом с музеем расположен памятник природы.

Памятник природы представляет собой участок леса. Растительные сообщества представлены, в основном, сочетанием лесной и луговой растительности. Лесная растительность характеризуется преобладанием средневозрастных (возраст около 50 лет) лесокультур сосны, которые составляют более половины площади территории памятника природы, а также смешанных, сосново-мелколиственных лесов.

На охраняемой территории произрастает 337 видов растений. Основу флористических комплексов составляют европейские виды растений. На территории памятника природы отмечено немало редких, исчезающих, нуждающихся в охране, а также хозяйственно-полезных растений. Здесь вы можете обнаружить своими глазами 3 охраняемых вида, включенных в Красную книгу Республики Беларусь: плауночек заливаемый (*Lycopodiella inundata*), гроздовник ромашколистный (*Botrychium matricariifolium*) и живучка пирамидальная (*Ajuga pyramidalis*).

Музей-усадьба располагается в 75 км на запад от Минска в красивом сосновом лесу на берегу реки Уса (правый приток Немана), на окраине Налибокской пуши. В XIX в. здесь находилась усадьба старинного дворянского рода Дзержинских – Оземблово-Дзержиново, где родился и провёл детские годы Феликс Эдмундович Дзержинский – революционер, советский государственный и партийный деятель.

С 1963 г. усадьба Дзержиново с прилегающей территорией в 80 га является памятником природы республиканского значения, а с 2002 г. включена в Государственный список историко-культурных ценностей Республики Беларусь.

Территория музея-усадьбы составляет 6,6 га. Наше знакомство с комплексом начинается с указателя и плана-схемы усадьбы, далее – аллея из 49 камней-валунов, символизирующих годы, прожитые Ф.Э.Дзержинским, частично сохранившиеся и отреставрированные природным камнем фундаменты построек, некогда стоявших

здесь, бронзовый бюст Ф.Э. Дзержинского, установленный на высоком гранитном постаменте, колодезный сруб, погреб.

Расположение музея-усадьбы в лесном массиве на территории республиканского ландшафтного заказника «Налибокский», отсутствие поблизости населенных пунктов, благоустроенная территория, пешеходные дорожки, петляющие среди стройных сосен, гуляя по которым, вы можете наслаждаться не только пением птиц, ароматами лесных трав и лечебным запахом сосновой смолы, но, и самое главное, той тишиной и спокойствием первозданной природы, в которые окунаешься сразу же после приезда сюда, наполнят человека невероятной энергией и силой, дают возможность уединённого отдыха вдали от городского шума и суеты.

Особенно удачливые посетители могут увидеть и красавца лося, и косуль, и оленей, которые очень часто выходят к дороге, и проворного зайца, который практически живёт на территории усадьбы, и чёрного аиста, и серого журавля. Также можно пройти к реке, что протекает в 260 м от Дзержинова, на берегу которой располагается один из объектов экологической велотропы Столбцовского лесхоза, где можно искупаться и отдохнуть. На крутой излучине Усы установлены беседка (6 посад. мест), навес, вдоль береговой линии – массивные дубовые скамейки. Открывающийся с высокого берега удивительный вид на голубую ленту петляющей реки, на заливной луг, защищённый со всех сторон стеной леса, прохлада, исходящая от воды, снимут всякую усталость, помогут восстановить силы и бодрость.



Родник Красный

Побывав в музее-усадьбе далее мы направляемся к Красному роднику, который находится недалеко от деревни Хотова.

Источник находится в уединенном месте между деревнями Мешичи и Хотово (Столбцовский район, Минская область). Является гидрологическим памятником природы. Местным жителям источник известен под названием "Родник Красный". Ранее, до конца 30-х годов двадцатого века, недалеко от родника существовал завод, выпускавший красный кирпич. Воду родникового ручья использовали для технических целей. Видимо от продукции завода родник получил свое название "Красный" (со слов местных жителей). В настоящее время от завода практически ничего не осталось..

От д. Хотова до источника мы будем добираться по экологической велотропе. От северо-восточной окраины деревни движемся по тропе (представляет собой лесную дорогу доступную для автотранспорта), через 100м направо будет поворот к дому охотника, который игнорируем. Едем прямо 200м до развилки лесных дорог. На развилке тропа поворачивает налево и далее движемся по ней до родника.

Прилегающая территория обустроена. На родниковом ручье установили небольшую запруду (здесь можно набрать родниковой воды). Ниже по течению ручей перегородили бобровые плотины, образовался небольшой водоем. На берегу его установили смотровые площадки. Стоянка на территории родника платная. Лесники предлагают платные услуги: дом охотника, прокат велосипедов, использование стоянок (дрова, аренда беседок, устройство пикников) и пр. Дебит 6 л/мин.



Родник Кипетень

Далее проезжаем 25 км и заезжаем к роднику Кипетень, который находится недалеко от деревни Дудки.

1 Название родника: Кипетень, Кипяток, Кипетни, Котлы, Отмыт, из воспоминаний Яна Булгака;

2 Код в базе Кривича: МИ-СТО 002-XX (???) Кипяток (Котлы, Отмыт);

3 Ближайший населённый пункт: д. Дудки Столбцовского района;

4 Ориентир на местности: 500м на СВ от д., 100м на С от фермы, в роще;

5 Широта°/Долгота°: 53.61101/26.67232;

6 Наличие водоохранной зоны: нет данных;

7 Дебит: 42л/мин.

Из недр в нескольких местах бьет с десятков бурлящих струек воды, образуя ручьи. Сливаясь воедино образуют стремительный ручей Отмытка, который через сотню метров впадает в ручей Дудка.

В 2019г. было произведено благоустройство всем миром. Деревянный крест в 2019-м заменили металлическим, изготовленным работниками торфобрикетного завода. Над самыми высокими природными фонтанами установили специальную тумбу с желобком — стало удобно наполнять бутылки. Построены мостки для удобного подступа к воде, скамейка для отдыха, а затем и беседка, в которой можно спрятаться от дождя.

В закупке материалов помог и приложил свою руку к многочисленным работам неравнодушный предприниматель из Узденщины Алексей Русецкий, который родился в этих краях. Присоединились к благоустройству местный торфобрикетный завод, сельхозпредприятие, школа, лесничество и местные жители. В июне 2019г. настоятель прихода Храма в честь Собора Всех Белорусских Святых


протоиерей Виталий Шарков освятил кипетень. Верушие считают целебной. Помогает при заболеваниях ног и глаз.

Местные жители называют ключи «котлами» и «кипетнями» — вода, бьющая из-под земли, булькает, словно кипит. Рассказывают историю, когда однажды волы, которые пришли на водопой, едва не провалились под тряскую землю. Может отсюда и легенда о происхождении родника: будто родник возник на месте, где провалился человек с волами. Ещё в начале 20 века рядом располагалась панская усадьба Отмыт. Владельцами сперва были Гриневские, а затем — Хотицкие. Сейчас на месте усадьбы расположена ферма и водонапорная башня.

Живописная местность была описана в воспоминаниях польского писателя и фотографа Яна Булгака: *"Праз пару вёрст ад двара расцілалася даліна Сулы: рака вілася крутымі загібамі сярод альховых купаў на сакавітых лугах, багатых вільгацію і шчодрарасарослых, а далей на абодвух берагах узвышаліся ўскрайкі лесу, адкуль нізіна была відаць як на далоні і адкуль бег ракі вабіў яшчэ прыгажэйшымі відамі. Сярод пясчанай манатоннасці плоскага басейна Нёмана гэта даліна ўяўляла сабой сапраўдную чапу, і якраз каля Отмыта, паміж вёсачкай Сулай і млынам у Наваполі, даходзіла да найвышэйшай ступені маляўнічасці. Рака насіла жаночае імя і, на сутнасці, мела ў сабе нешта ад капрызнай і каварнай маляўнічай жаночай чароўнасці, якая, невядома, з'яўляецца ці больш прыгожай, ці небяспечнай. Вясной яна разлівалася так шырока і нечаканна, што не раз перарывала сувязь і пакідала Отмыт на некалькі дзён адрэзаным ад свету. Пасрэднікам паміж ставам у Отмыце і Сулай была рэчка Отмытка – маленькі ручаёк, што выцякаў з крыніцы, якую называлі Катламі, напаяў стаў, пераліваўся праз кола млына, арашаў выган за садам, а потым за Дудкамі знікаў у лесе і ўпадаў у Сулу.*

Пра крыніцу Катлы нават хадзіла паданне, што некалі ў ёй утапілася пара валоў з сахой і зброяй і бадай што не з аратым, такой бяздонна глыбокай была гэта непрыкметная крыніца. Яе акружалі рослыя вольхі, якія ўтваралі наўкола альтанку, што здалёк паказвала гэта небяспечнае месца, да якога нас, дзяцей, вядома, асабліва цягнула. Там было сапраўды так глыбока, што самай доўгай жэрдкай немагчыма было дастаць да дна, а на паверхні, балоцістай і чорнай, булькала ўспененая вада, якая была як быццам бы ў стане пастаяннага кружэння, і на паверхню разам з жоўтым пяском выходзілі вадзяныя бурбалкі, якія сведчылі аб няспынным руху нейкіх унутраных цячэнняў. Гэта надавала крыніцы дзіўны, крыху загадкавы выгляд, які лёгка абуджаў фантазію, таму мы таксама любілі сядзець поблізу ў зацішных месцах, зарослых травой і кветкамі, глядзець на вераванне вады і правяраць яе глыбіню з тайнай надзеяй, што нарэшце дабяромся да дна і да тых затануўшых валоў. Звычайна заканчвалася тым, што прамочваліся ногі на беразе крыніцы, бо ісці далей мы не мелі адвагі. Вада ў Катлах была вельмі халодная і чыстая, выключна смачная, адтуль звычайна насілі яе ў двор для гарбаты, хоць стаў бы значна бліжэй."

Проезд через д.Дудки невозможен. Для проезда к роднику необходимо от Центральной улицы аг. Шашки выехать на полевую дорогу в юго-восточном направлении. Не доезжая до фермы д. Дудки будет роща. Рощу необходимо обогнуть, и подъехать к беседке с южной стороны рощи. Там и расположены обустроенные кипетни



Далее проезжаем 15 км в деревню Круглица. Здесь находится усадьба под названием «Машин Хутор», в которой будет отдых и ночевка.

Усадьба Машин Хутор предоставляет Вам возможность организовать свой отдых.

В Вашем распоряжении :

- 5 горных велосипедов
- Баня на дровах;
- Теннисный стол, бадминтон, фрисби, дартс, настольные игры и др. (входит в стоимость проживания)

Любителям попутешествовать:

Недалеко от усадьбы находится

- Мирский замок (25 км),
- древняя усадьба Радзивиллов с парковым комплексом, ратуша в Несвиже (40 км),
- дом-музей Я. Коласа (20 км),
- стеклозавод Неман,
- развалины замка в Новогрудке (50 км),
- мемориальный комплекс "Дзержиново" (25 км),
- костелы и церкви в Ивенце (40 км),

Можем поделиться с Вами информацией об интересных, но мало известных местах.

Например, в 40 км - деревня Вяликая Липа, со старой школой, подвалами и конюшней, в 80 км – деревянная усадьба и спальня Тадэуша Рэйтана в д. Грушевка и др.

Велосипедная прогулка даст Вам возможность ознакомиться с живописными местами «Панямоння», а также историческими и культурными достопримечательностями нашей местности.

Так, в соседней деревне Жуков Борок, основанной в 1510 г., есть старая каменная мельница со своим историческим прошлым. Имеются сведения о том, что недалеко, на берегу Немана, находилась стоянка первобытного человека и древние захоронения.



Судницкие родники

Автомобильными и лесными дорогами приезжаем в деревню Судники, в которой находится родник.

Памятник природы представляет собой группу родников, которые характеризуются множеством небольших выходов подземных вод на относительно ровную поверхность, в результате чего образуется – кренополе. По характеру режима он относится к постоянно действующим источникам.



Судницкие родники расположены около лесной дороги, ведущей от д. Судники вдоль поймы р. Нёман в сторону д. Слободка через рыболовный пруд Сивиш. Родники расположены в 400-500 метрах от деревни.

Судницкие родники объявлены гидрологическим памятником природы местного значения Решениями Столбцовского районного исполнительного комитета. Общая площадь гидрологического памятника природы местного значения «Судницкие родники» составляет 2,55га (25 500м²).

Родники находятся в первозданном виде и представляют собой большое кренополе с множественными выходами воды. Родниковый ручей впадает в мелиоративную канаву, направляющую воду в р.Нёман.

На территории памятника природы произрастают два вида охраняемых растений, занесённых в Красную книгу РБ - Волжанка двудомная (*Aruncus dioicus*) и Лилия кудреватая (*Lilium martagon*).

Вода пресная. Минерализация 316мг/л. Относится к гидрокарбонатному классу кальциевой группы. Активная реакция воды по водородному показателю щелочная рН 8,55. Согласно паспорту родника – вода удовлетворительного качества. Среди верующих считается, что помогает при заболеваниях глаз.



Родник Синява

Автомобильной дорогой попадаем к роднику Синява, который находится недалеко от Столбцов.

1 Название родника: Синява, Столбцовский;

2 Код в базе Кривича: МИ-СТО 005-XX (?) Новый Свержень;

3 Ближайший населённый пункт: д. Новый Свержень Столбцовского района Минской области;

4 Ориентир на местности: 500м на З от д., на Ю от пруда Синява, в роще;

5 Широта°/Долгота°: 53.45972/26.71039;

Родник Синява, также как и недавно созданный пруд, получили название от урочища Синява. Чуть южнее этого места располагалась лесничевка Синява. В некоторых источниках родник называют Столбцовским.

Родник Синява находится около местной дороги соединяющей трассы Р54 и Р2 в районе д. Дрозды, на южном берегу пруда Синява.

Родник Синява берёт своё начало в роще. Чуть ниже, на родниковом ручье сооружён сруб, с отверстием для удобства набора воды. Его координаты и приведены в заголовке. Родниковый ручей питает искусственный пруд Синява. Пруд сдан в аренду. Около родника устроена зона отдыха.

Вода пресная. Среди верующих считается, что помогает при заболеваниях глаз.

Ближайшие родники: Криница в д.Старый Свержень, Акинчицы в г.Столбцы, Альбушь в г.Столбцы.



Искусственное водохранилище в г. Столбцы

В районе размещено около 20 искусственных водоемов, самые крупные из них – пруд в деревне Великий Двор и в деревне Горки.

После родника Синява направляемся в сторону д. Дрозды. Конечная остановка находится около Столбцовского водохранилища.

Все, что касается водохранилища, которое находится в г. Столбцы в 2022 году перед «Дажынками» улучшили инфраструктуру. Выполнена очистка дна, береговой линии, отремонтирован и установлен шлюз, укреплены откосы — водохранилище, соответственно, наполнено водой. Кроме того, углублена пляжная зона, заменены все сооружения, пешеходные мосты. Там проложена плитка, сделано освещение, проведено благоустройство. Также установлены малые архитектурные формы на пляже и набережной, металлическая беседка, барьерное ограждение от набережной зоны. Также в летний сезон можно поплавать на катамаранах.



Перед тем, как наше путешествие подойдет к концу, будет предложено поплавать на катамаранах (если позволяет сезон). На этом наш веломаршрут заканчивается.

Что касается техники безопасности, то она будет проводиться непосредственно перед началом маршрута вместе с правилами поведения. На начальной точке маршрута предполагается установить стенд со следующими правилами техники безопасности:

1. Движение по маршруту в лесу должно выполняться компактной группой в пределах зрительной или голосовой связи. Ехать следует за экскурсоводом;
2. Соблюдение правил пожарной безопасности;
3. Рекомендации, что следует каждые 3-4 часа осматривать себя на предмет обнаружения клещей;
4. Переправа через реку по завалам, деревьям, находящимся на плаву запрещается;
5. Нельзя употреблять в пищу незнакомые плоды и растения;
6. Нельзя пить воду из рек, незнакомых родников и небольших водоемов;
7. Нежелательно подходить близко к краю обрыва;
8. При движении по обрывистому берегу озер не толкаться, дистанция между экскурсантами на расстоянии вытянутой руки;
9. При движении по склонам не бежать, дистанция между экскурсантами 1 м;
10. Если на маршруте Вам встретится дикий зверь, не подходите близко к нему – это опасно для Вас, они могут оказаться агрессивными. И не делайте попыток кормить диких животных – это опасно для них.

С правилами техники безопасности посетителей знакомит экскурсовод перед входом на маршрут. Перед началом маршрута все посетители должны в обязательном порядке подписать журнал по технике безопасности, подтвердив тем же, что они ознакомлены с правилами поведения на маршруте.

Всегда рады встретить Вас на нашем веломаршруте!